

防災通信

Vol.1 「石は語る」 男鹿市立船川保育園 鎌田 美萌

男鹿FIRST!!!
地盤! 2年ぶり登場!!
看板! こんなの時
観! だからこそ
まず
土元!!!
まさかの
同じ流れ
緊急事態宣言下
だから
リモート??
環境相
鎌田もろのり
秋田中區
立腰党 総
⑤

**-2021- 満を持した東京オリパは
無観客試合へ**
シーン...
①

?
この自然災害伝承碑
を調べれば、現代を生き
抜くためのヒントがあるかも
しれませんね。
温故知新!!
お墓
サイカイ
デンキ
お墓
⑥

内閣支持率
支持率は
過去最低を
突破期
したの
ニヤン
致方ないですね
ワン先生
②

現在、男鹿市では
6カ所が地図に
載っています。
の所だよ
⑦

「復興五輪」
だったのに、残念
ですね...
漠然と不安...
将来...先がみえ
ない...
豪雨災害も
多い、この先も
心配だニヤンね
N501Y W L452Rとか...
増税
とか...
年金
とか...
南海
トラフとか...
③

ちよっくら
ドライブかいたら
見に行ってくるね!!
港の頭で
水も汲む!!
かえりに
カネも
寄る!!
商品券
でじゃ
たばよ!
気持ちの
切り替え
はや...
④

ちよっ
待ったあ~!!!
以前ど
お見
した
④



自然災害伝承碑とは...

地震、津波、洪水、噴火といった大規模な自然災害の状況や
教訓を後世に伝え残すために作られた災害碑、慰霊碑、記念碑等の
碑やモニュメントである。(Wikipediaより)

一伝承碑からわかること

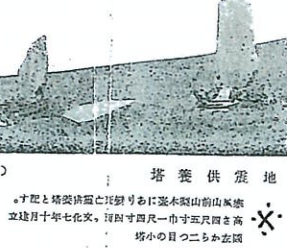
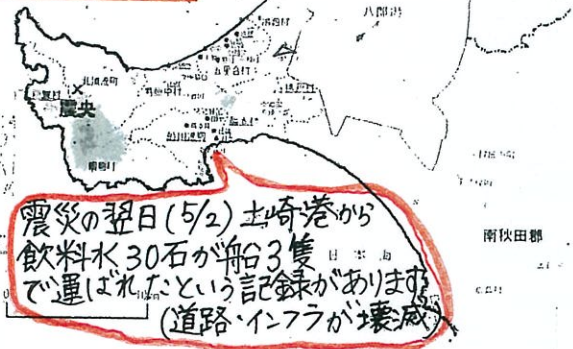
男鹿地震(昭和14年)5月1日 14時58分 M6.8 [死者27名 住家全潰 479戸]
当時の人々は「山津波」が来たと言っていたそうです。(山→海へ避難)
船川地区でも大規模な斜面崩壊、水田の液状化、地形の隆起などが見られ、
その後の人々の生活にも大きな影響がありました。

R元年9月1日に地理院地図に
男鹿市の自然災害伝承碑が登録
されました。(当時秋田県では初)

H30年の西日本豪雨
で、100年以上前に起きた
水害を伝える石碑が
あったものの、メッセージ
が十分に活かされ
なかったことから
13年ぶりに
地図記号化
された。

**震災復興碑
(五里合)**
男鹿地震で堤防が
決壊し、勤労奉仕団に
川導水路が掘削され
田の作付けが完了した
旨が記されている。

◆全潰率60%以上
五里合村: 高谷、谷地、
琴川、安田、木曾



**地震供養塔
(寒風山)**
現在は5基あり、一番
古いものは文化7(1810年)
の地震の供養碑と
されている。(菅江真澄の
記録もある)



～世相がよくわかる
当時のポスター～



今年度、避難訓練担当になり、以前から関心のあった
「自然災害伝承碑」について調べてみました。単に時下という側面は
ありますが、当時の人々が災害を乗り越え、後世にメッセージを
残してくれたことは、現代の私たちにもたくさん
の教訓と勇気を与えてくれます。

現代のように
ふんだんに重機も
ない中、必死に復旧
作業が行なわれ
たんだ。




図-4 (2). 船川町人口の大崩壊
図-4 (1). 茶臼峠の崩壊
5月6日(6日後)茶臼峠復旧
東京大学地震研究所発表より

被害の大きかった 北浦相川地区の2年後へ



「教えて頂いた方」
菅原寿氏(前市危機管理監)
三浦恵子氏(船川保職員)
〈参考資料〉
秋田県の地震・津波災害と防災減災
教育 秋田大学地方創生センター
水田敏彦教授



復興後の様子(泉台地区)
復興が進む姿が紹介されることは
国民の士気高揚にも紐付けされて
いったようだ。

この年の5月12日にノモンハン事件
そして9月には第二次世界大戦
日本中が戦争に向かって
いたことがよくわかるね。

※1~4 引用
「昭和十四年男鹿地方震災誌」
出版 秋田縣

※2

※3

※4